

## ВИТЯГ

### з Державного земельного кадастру про земельну ділянку

Номер витягу НВ-4803405962017  
Дата формування 16.05.2017  
Надано на заяву (запит) Рацинська спеціальна школа-інтернат  
22.04.2017, ЗВ-4803885682017

Дані, за якими здійснювався пошук інформації у Державному земельному кадастрі

Кадастровий номер земельної ділянки 4822081200:22:005:0001

#### Загальні відомості про земельну ділянку

Кадастровий номер 4822081200:22:005:0001  
Місце розташування (адміністративно-територіальна одиниця) Миколаївська область, Вознесенський район, Вознесенська сільська рада, вулиця Учительська, 6  
Цільове призначення: В.03.02  
Категорія земель Землі житлової та громадської забудови  
Вид використання земельної ділянки для будівництва та обслуговування будівель закладів освіти  
Форма власності Державна власність  
Площа земельної ділянки, гектарів 3.8600

#### Відомості про державну реєстрацію земельної ділянки

Інформація про документацію із землеустрою, на підставі якої здійснена державна реєстрація земельної ділянки Технічна документація із землеустрою щодо встановлення (відновлення) меж земельної ділянки в натурі (на місцевості), 07.02.2017; ПП Проектна Організація "ВОЗНЕСЕНСЬК АГРОПРАЙМ", Ковриженко Тамара Вікторівна  
Орган, який зареєстрував земельну ділянку Відділ у Вознесенському районі Головного управління Держгеокадастру у Миколаївській області  
Дата державної реєстрації земельної ділянки 16.05.2017

Вид права	Відомості про право власності / право постійного користування
Інформація про власників (користувачів) земельної ділянки	Право постійного користування земельною ділянкою
Найменування	Рацинська спеціальна школа-інтернат
Реквізити документа, що посвідчує особу	
Податковий номер	04590168
Місцезнаходження	804, 56543, Миколаївська область, Вознесенський район, Вознесенська сільська рада, вул. Учительська, 6
Документ, який є підставою для виникнення права	Рішення органу місцевого самоврядування Рішення Вознесенської сільської ради народних депутатів 5 сесії 24 скликання Вознесенська сільська рада 27.12.2002 18
Документ, що посвідчує право	Державний акт від 03.01.2003 МК 027154

Відомості про обмеження у використанні земельної ділянки

Відомості про обмеження у використанні земельної ділянки, встановлені Порядком ведення Державного земельного кадастру, затвердженого Постановою Кабінету міністрів України від 17.10.2012 No.1051, не зареєстровані.

Відомості про особу, яка уповноважена надавати відомості з Державного земельного кадастру (нотаріуса) відповідно до закону, що надала витяг з Державного земельного кадастру про земельну ділянку

Витяг підготував та надав Є. А. Гончаренко, Відділ у Вознесенському районі Головного управління Держгеокадастру у Миколаївській області

Підпис:

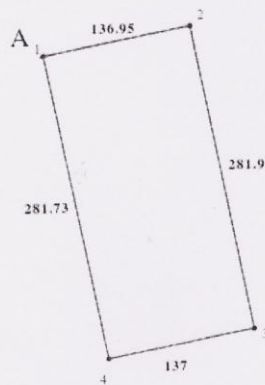
М.П.



Додаток до витягу з Державного земельного кадастру про  
земельну ділянку від 16.05.2017 р. № НВ-4803405962017

Кадастровий план земельної ділянки

Кадастровий номер земельної ділянки 4822081200:22:005:0001



Масштаб 1: 5000

Опис меж:


Від А до А землі не надані у власність або користування;

Умовні позначення:

Експлікація земельних угідь:

Всього земель, гектарів	У тому числі за земельними угіддями, гектарів:	
	Землі громадського призначення	
1	2	
Площа земельної ділянки, гектарів 3.8600	3.8600	

Відомості про особу, яка склала кадастровий план земельної ділянки

Прізвище та ініціали особи, яка склала кадастровий план земельної ділянки	Гончаренко-Є. А.
Підпис особи, яка склала кадастровий план земельної ділянки	



# СВІДОЦТВО про право власності

## НА НЕРУХОМОЕ МАЙНО



Миколаївська обл., Вознесенський р., сщ Вознесенське

13.06.2012

### Виконавчий комітет Вознесенської сільської ради Вознесенського району Миколаївської області

**Тип об'єкта:** Рацинська загальноосвітня школа - інтернат для розумово відсталіх дітей  
**Адреса об'єкта:** Миколаївська обл., Вознесенський р., с. Рацинська  
Дача, вулиця Учителська, будинок 6

Власники	Форма власності	Частка
Територіальні громади сіл , селищ, міст Миколаївської області в оперативному управлінні Рацинської спеціальної загальноосвітньої школи - інтернату для дітей, які потребують корекції фізичного чи розумового розвитку I-II ступенів Вознесенського району Миколаївської обласної ради	комунальна	1/1

#### Опис об'єкта:

- спальний корпус, А-2, загальна площа 899,4 кв.м.;
- учбовий корпус, Б-2, загальна площа 766,5 кв.м.;
- виробничий корпус, В-1, загальна площа 850,1 кв.м.;
- підвал, В-1 п/д, загальна площа 150,2 кв.м.;
- склад, Г-1, загальна площа 48,2 кв.м.;
- склад, Д-1, загальна площа 25,7 кв.м.;
- гараж, Е-1, загальна площа 179,1 кв.м.;
- котельня, Ж-1, загальна площа 154,4 кв.м.;
- прачечна, З-1, загальна площа 76,5 кв.м.;
- медичний пункт, И-1, загальна площа 44,3 кв.м.;
- погріб, К-1 п/д, загальна площа 65,7 кв.м.;
- їдальня, Л-1, загальна площа 292,3 кв.м.;
- вбиральня, Н-1;
- альтанка, О-1;
- альтанка, П-1;
- альтанка, Р-1;
- альтанка, С-1;
- будівля свердловини, У-1;
- споруди, 1,2,7;
- огорожа, 3-6;
- замощення, І-ІV;
- пам'ятник Леніну, 8;
- бюст воїнам, 9;

Серія САР № 274307 UA

- Башта Рожновського, 10;

**Підстава:**

Розпорядження Миколаївської обласної державної  
адміністрації

**Дата:**


23.08.2002

**Номер:**

454-р

в.о. сільського голови

Фатеева Т.Є.



**ЗАРЕЄСТРОВАНО**  
в електронному Реєстрі прав  
власності на нерухоме майно



ПРО ДЕРЖАВНУ РЕЄСТРАЦІЮ ПРАВ

Комунальне підприємство Вознесенське міжміське бюро технічної інвентаризації

Номер витягу: 35379371  
Дата: 04.09.2012

Реєстраційний номер: 31427235  
Тип об'єкта: Рацинська загальноосвітня школа - інтернат для розумово відсталіх дітей

Адреса об'єкта: Миколаївська обл., Вознесенський р., с. Рацинська  
Дача, вулиця Учительська, будинок 6

Номер запису: 1 в книзі: 5

Тип речового права: право власності

Власники	Підстава виникнення права власності	Форма власності	Частка
Територіальні громади сіл, селищ, міст Миколаївської області в оперативному управлінні Рацинської спеціальної загальноосвітньої школи - інтернату для дітей, які потребують корекції фізичного чи розумового розвитку I-II ступенів Вознесенського району Миколаївської обласної ради.	свідцтво про право власності / САЕ 374307 / 13.06.2012 / Виконавчий комітет Вознесенської сільської ради Вознесенського району Миколаївської області	комунальна	1/1

Дата прийняття рішення про державну реєстрацію: 04.09.2012

Ресстратор: Качан О.А.

Начальник БТІ: *Шестаков В.І.* Шестаков В.І.







Продито, пронумеровано  
та скріплено печаткою  
на 288 аркушах  
Надільник МБГІ: сиротка

